

Uchwała nr 23.86.2023
Zarządu Powiatu Elckiego
z dnia 11 października 2023 r.

w sprawie: zasad odśnieżania i usuwania gołoledzi w sezonie zimowym 2023/2024 na drogach powiatowych zarządzanych przez Powiatowy Zarząd Dróg w Elku.

Na podstawie art. 19 ust. 1 i ust. 2 pkt 3 ustawy z dnia 21 marca 1985 r. o drogach publicznych (tekst jednolity - Dz. U. z 2023 r. poz. 645) Zarząd Powiatu Elckiego uchwała, co następuje:

§ 1.

Ustala się zasady odśnieżania i usuwania gołoledzi na drogach powiatowych zarządzanych przez Powiatowy Zarząd Dróg w Elku zawarte w załączniku Nr 1 do niniejszej uchwały.

§ 2.

Kwalifikuje się drogi powiatowe do celów zimowego utrzymania zgodnie z załącznikiem Nr 2 do niniejszej uchwały.

§ 3.


Ustala się wykaz dróg powiatowych zaliczonych do poszczególnych standardów zimowego utrzymania zawarty w załączniku Nr 3 do niniejszej uchwały.


§ 4.

Wykonanie uchwały powierza się Dyrektorowi Powiatowego Zarządu Dróg w Elku.

§ 5.


Uchwała wchodzi w życie z dniem podjęcia.


Zastępca Przewodniczącego
ZARZĄDU POWIATU

Robert Dawidowski

PRZEWODNICZĄCY
ZARZĄDU POWIATU

Marek Chojnowski

Członek Zarządu

Leszek Marek Sobczak

Członek Zarządu

Krzysztof Bronakowski

Członek Zarządu

Bożenna Puławska

Standardy zimowego utrzymania dróg powiatowych w sezonie 2023 / 2024

Standard	Opis warunków ruchu na jezdni	Dopuszczalne odstępstwa od standardu po ustaleniu zjawisk	
		śnieg	Śliskość zimowa
1	2	3	4
1	Jezdnia czarna: - sucha - mokra przejezdność całodobowa	Dotyczy jezdni i poboczy - luźny - 2 godz. - błoto pośniegowe - 4 godz. - zajeżdżony - nigdy - zasy - nigdy	- gołoledź - 2 godz. - szron - 2 godz. - sadź - 2 godz. - pośniegowa - 4 godz. - lodowica - 4 godz.
2	Jezdnia odśnieżona na całej szerokości. Jezdnia posypana na całej długości	- luźny - 4 godz. - błoto pośniegowe - 6 godz. - zajeżdżony - występuje /cienka warstwa nie utrudniająca ruchu/	- gołoledź - 3 godz. - szron - 3 godz. - sadź - 3 godz. - pośniegowa - 6 godz. - lodowica - 6 godz.
3	Jezdnia odśnieżona na całej szerokości. Jezdnia posypana na: - skrzyżowaniach z drogami - skrzyżowaniach z koleją - odcinkach o pochyleniu > 4 % - przystankach autobusowych - innych miejscach ustalonych przez zarząd drogi	- luźny - 6 godz. - zajeżdżony - występuje - zasy, języki śniegowe: lokalnie - 6 godz. utrudnienie dla samochodów osobowych	w miejscach wyznaczonych: - gołoledź - 6 godz. - szron - 6 godz. - sadź - 6 godz. - pośniegowa - 8 godz. - lodowica - 6 godz.
4	Jezdnia odśnieżona na całej szerokości. Jezdnia posypana na odcinkach decydujących o możliwości ruchu	- luźny - 8 godz. - zajeżdżony - występuje - języki śniegowe - występują - zasy - do 8 godz. Dopuszcza się przerwy w komunikacji do 8 godz.	w miejscach wyznaczonych: - gołoledź - 8 godz. - szron - 10 godz. - lodowica - 8 godz.
5	Jezdnia odśnieżona, w miejscach zasp – odśnieżony co najmniej jeden pas ruchu z wykonaniem mijanek . Jezdnia posypana na odcinkach decydujących o możliwości ruchu	- luźny - 16 godz. - zajeżdżony - występuje - nabój śnieżny - występują - zasy - do 24 godz. Dopuszcza się przerwy w komunikacji do 24 godz.	w miejscach wyznaczonych: - gołoledź - 8 godz. - pośniegowa - występuje
6	Jezdnia zaśnieżona. Prowadzi się interwencyjne odśnieżanie w zależności od potrzeb. Jezdnie posypane po odśnieżaniu w miejscach wyznaczonych przez Zarząd Dróg	- luźny - występuje, - zajeżdżony - występuje - nabój śnieżny - występują - zasy - do 48 godz. Dopuszcza się przerwy w komunikacji do 48 godz.	w miejscach wyznaczonych: - gołoledź - 8 godz. - pośniegowa - występuje
7	Nie podlega zimowemu utrzymaniu	-	-

Legenda:

Standard V

Standard VI

Zastępca Przewodniczącego
ZARZĄDU POWIATU
Robert Dawidowski

PRZEWODNICZĄCY
ZARZĄDU POWIATU
Marek Chojnowski

**Wykaz dróg powiatowych do zimowego utrzymania
w sezonie 2023 / 2024**

L.p.	Nr drogi	Nazwa drogi	Kilometraż		Długość odcinka drogi [km]
			Od	Do	
1	1678 N	dr. kraj. nr 58 (Biała Piska) – Dmusy – Różyńsk Wlk. – Taczki – Marchewki <i>[Dmusy – Marchewki]</i>	12+057	24+889	12,832
2	1680 N	dr. kraj. nr 58 – Skarzyn – Sokoły – Jeziorno – Marchewki – Prostki <i>[Sokoły – Jeziorno – Marchewki – Prostki]</i>	15+002	27+982	12,980
3	1714 N	Wydminy – Węźówka - Stare Juchy <i>[Panistruga – Stare Juchy]</i>	5+673	12+138	6,465
4	1740 N	dr. nr 1738 N – Jurkowo Węgorzewskie – Lipowo – Gawliki Wlk. – Stare Juchy <i>[Orzechowo – Stare Juchy]</i>	24+635	28+955	4,320
5	1846 N	<i>[Stare Juchy – Zawady Elckie - Gorłówko]</i>	0+000	9+667	9,667
6	1852 N	Zelki – Skomack Wlk. – Różyńsk – Bartosze – do dr. kraj. nr 16 <i>[Różyńsk – Bartosze – do dr. kraj. nr 16]</i>	10+587	18+886	8,299
7	1854 N	<i>[Skomack Wlk. – dr. woj. nr 656]</i>	0+000	3+778	3,778
8	1857 N	dr. woj. nr 655 – Orłowo – Wronki – Połom – Straduny (dr. kraj. nr 65) <i>[Sajzy – Straduny]</i>	20+500	28+625	8,125
9	1859 N	dr. woj. nr 655 (Pietrasze) – Stare Juchy – Bałanutowo – Woszczele <i>[Dobra Wola - Woszczele]</i>	2+178	23+012	20,834
10	1860 N	<i>[Bałanutowo – Malinówka – do dr. nr 1857 N]</i>	0+000	5+178	5,178
11	1864 N	Dr. woj. Nr 667 – Monety – Zdedy – Mostoły – Elk <i>[Zdedy – Mostoły – Elk]</i>	5+453	18+492	13,039
12	1865 N	Skomack Wlk. – Ogródek – Klusy (dr. kraj. nr 16) <i>[Skomack Wlk – Ogródek]</i>	0+000	2+228	2,228
13	1872 N	<i>[Elk – Wiśniowo Elckie – Kopijki – gr. woj (Rajgród)]</i>	0+985	19+962	18,977
14	1874 N	<i>[Prostki – Długosze – Kopijkij]</i>	0+000	9+633	9,633
15	1878 N	Sędki – Sypitki – Stacze – Borzymy <i>[Sędki – Sypitki – Stacze]</i>	0+000	14+483	14,483
16	1884 N	<i>[dr kraj nr 16 (Sędki) – Pisanica – Borzymy]</i>	0+000	17+651	17,651
17	1905 N	Gąski – Płociczno – Oracze <i>[Płociczno – Oracze]</i>	3+100	8+894	5,794
18	1907 N	dr kraj nr 65 – Zatyki – Kijewo – Chelchy – dr kraj nr 16 <i>[Babki Gąseckie – Chelchy – do dr. kraj. nr 16]</i>	3+500	11+287	7,787
19	1909 N	Wieliczki – Kleszczewo – Wysokie <i>[gr. powiatu – Wysokie]</i>	11+300	14+824	3,524
20	1913 N	Wojnasy – Cimochoy – Dorsze – Kalinowo <i>[Dorsze – Kalinowo]</i>	10+900	19+897	8,997
21	1917 N	<i>[Grabnik – Różyńsk – dr. kraj. Nr 16]</i>	0+000	4+840	4,840
22	1921 N	Krzywińskie – Rożyńsk Wlk. – Guty Rożyńskie – Sokoły – Jeziorno <i>[Rakowo Małe – Rożyńsk Wlk.]</i>	1+993	6+033	4,040
23	1925 N	Rękusy – Nowa Wieś Elcka <i>[Szarejki – Nowa Wieś Elcka]</i>	3+703	7+418	3,715
24	1933 N	Wysokie (dr kraj nr 16) – Pisanica – Sypitki – Wiśniowo Elckie <i>[Wysokie (dr kraj nr 16) – Pisanica – Sypitki]</i>	0+000	9+362	9,362
25	1939 N	Krzyżewo (dr kraj nr 16) – Borzymy – Lisewo <i>[Krzyżewo (dr kraj nr 16) – Borzymy]</i>	0+000	5+282	5,282
26	1945 N	Dorsze – Marcinowo – Kalinowo <i>[Marcinowo – Kalinowo]</i>	3+661	7+212	3,551

L.p.	Nr drogi	Nazwa drogi	Kilometraż		Długość odcinka drogi [km]
			Od	Do	
27	1740 N	dr. nr 1738 N – Jurkowo Węgorzewskie – Lipowo – Gawliki Wlk. – Stare Juchy [Czarnówka – Orzechowo]	22+722	24+635	1,913
28	1852 N	Zelki – Skomack Wlk. – Różyńsk – Bartosze – do dr. kraj. nr 16 [Skomack Wlk. – Różyńsk]	4+629 6+739	5+170 10+587	4,389
29	1858 N	[Od dr. nr 1859 – Królowa Wola]	0+000	0+826	0,826
30	1862 N	[Płociczno – Przykopka]	0+000	4+967	4,967
31	1866 N	[Czyprki – Różyńsk Wlk.]	0+000	3+399	3,399
32	1876 N	[Długosze – Dąbrowskie – Wiśniowo Elckie]	0+000	7+108	7,108
33	1878 N	Sędki – Sypitki – Stacze – Borzymy [Stacze – Romoty – Borzymy]	14+483	19+732	5,249
34	1886 N	[Milewo – Turowo – gr. woj (Chomontowo)]	0+000	4+144	4,144
35	1917 N	[Grabnik – Różyńsk – dr. kraj. Nr 16] [Różyńsk – dr. kraj. Nr 16]	4+840	9+945	5,105
36	1919 N	[Ruska Wieś – Mostolty – Suczki – Bajtkowo]	0+000	6+789	6,789
37	1921 N	Krzywińskie – Różyńsk Wlk. – Guty Różyńskie – Sokoły – Jeziorno [Różyńsk Wlk. – Guty – Sokoły]	6+033	12+088	6,055
38	1923 N	Rakowo Małe – Krzywińskie – Taczki [Krzywińskie – Taczki]	0+000	5+042	5,042
39	1927 N	[Laśmiady – Balamutowo]	0+000	1+750	1,750
40	1931 N	[Golubie – Golubka (dr kraj nr 16)]	0+000	3+081	3,081
41	1933 N	Wysokie (dr kraj nr 16) – Pisanica – Sypitki – Wiśniowo Elckie [Sypitki – Wiśniowo Elckie]	9+362	14+178	4,816
42	1935 N	Laski Małe – Krzywe – dr nr 1872 [Cisy – Krzywe – dr nr 1872]	2+954	6+800	3,846
43	1937 N	[Romoty – Jędrzejki – Lisewo]	0+000	5+524	5,524
44	1939 N	Krzyżewo (dr kraj nr 16) – Borzymy – Lisewo [Borzymy – Lisewo]	5+282	12+656	7,374
45	1941 N	Jankielówka – Zocie – Milewo [Zocie – Milewo]	6+715	11+985	5,270
46	1942 N	Zelki – Stare Krzywe – Stare Juchy [gr. powiatu – Stare Krzywe – Stare Juchy]	1+249 2+080 3+293	1+430 3+006 6+739	4,553
47	1943 N	[dr nr 1886 – Prawdziska – dr kraj nr 16]	0+000	6+509	6,509
48	1945 N	Dorsze – Marcinowo – Kalinowo [Dorsze – Marcinowo]	0+000	3+661	3,661
Razem odcinków dróg					326,751 km

Zastępca Przewodniczącego
ZARZĄDU POWIATU
Robert Dawidowski

PRZEWODNICZĄCY
ZARZĄDU POWIATU
Marek Chajnowski

Wykaz dróg powiatowych do zimowego utrzymania w sezonie 2023 / 2024

STANDARD V

L.p.	Nr drogi	Nazwa drogi	Kilometraż		Długość odcinka drogi [km]
			Od	Do	
1	1678 N	dr. kraj. nr 58 (Biała Piska) – Dmusy – Różyńsk Wlk. – Taczki – Marchewki [<i>Dmusy – Marchewki</i>]	12+057	24+889	12,832
2	1680 N	dr. kraj. nr 58 – Skarzyn – Sokoły – Jeziorno – Marchewki – Prostki [<i>Sokoły – Jeziorno – Marchewki – Prostki</i>]	15+002	27+982	12,980
3	1714 N	Wydminy – Węzówka - Stare Juchy [<i>Panistruga – Stare Juchy</i>]	5+673	12+138	6,465
4	1740 N	dr. nr 1738 N – Jurkowo Węgorzewskie – Lipowo – Gawliki Wlk. – Stare Juchy [<i>Orzechowo – Stare Juchy</i>]	24+635	28+955	4,320
5	1846 N	[<i>Stare Juchy – Zawady Elckie. - Gorłówko</i>]	0+000	9+667	9,667
6	1852 N	Zelki – Skomack Wlk. – Różyńsk – Bartosze – do dr. kraj. nr 16 [<i>Różyńsk – Bartosze – do dr. kraj. nr 16</i>]	10+587	18+886	8,299
7	1854 N	[<i>Skomack Wlk. – dr. woj. nr 656</i>]	0+000	3+778	3,778
8	1857 N	dr. woj. nr 655 – Orłowo – Wronki – Połom – Straduny (dr. kraj. nr 65) [<i>Sajzy – Straduny</i>]	20+500	28+625	8,125
9	1859 N	dr. woj. nr 655 (Pietrasze) – Stare Juchy – Bałamutowo – Woszczele [<i>Dobra Wola - Woszczele</i>]	2+178	23+012	20,834
10	1860 N	[<i>Bałamutowo – Malinówka – do dr. nr 1857 N</i>]	0+000	5+178	5,178
11	1864 N	Dr. woj. Nr 667 – Monety – Zdedy – Mostołty – Elk [<i>Zdedy – Mostołty – Elk</i>]	5+453	18+492	13,039
12	1865 N	Skomack Wlk. – Ogródek – Klusy (dr. kraj. nr 16) [<i>Skomack Wlk – Ogródek</i>]	0+000	2+228	2,228
13	1872 N	[<i>Elk – Wiśniowo Elckie – Kopijki – gr. woj (Rajgród)</i>]	0+985	19+962	18,977
14	1874 N	[<i>Prostki – Długosze – Kopijki</i>]	0+000	9+633	9,633
15	1878 N	Sędki – Sypitki – Stacze – Borzymy [<i>Sędki – Sypitki – Stacze</i>]	0+000	14+483	14,483
16	1884 N	[<i>dr kraj nr 16 (Sędki) – Pisanica – Borzymy</i>]	0+000	17+651	17,651
17	1905 N	Gąski – Płociczno – Oracze [<i>Płociczno – Oracze</i>]	3+100	8+894	5,794
18	1907 N	dr kraj nr 65 – Zatyki – Kijewo – Chelchy – dr kraj nr 16 [<i>Babki Gąseckie – Chelchy – do dr. kraj. nr 16</i>]	3+500	11+287	7,787
19	1909 N	Wieliczki – Kleszczewo – Wysokie [<i>gr. powiatu – Wysokie</i>]	11+300	14+824	3,524
20	1913 N	Wojnasy – Cimochoy – Dorsze – Kalinowo [<i>Dorsze – Kalinowo</i>]	10+900	19+897	8,997
21	1917 N	[<i>Grabnik – Różyńsk – dr. kraj. Nr 16</i>]	0+000	4+840	4,840
22	1921 N	Krzywińskie – Różyńsk Wlk. – Guty Różyńskie – Sokoły – Jeziorno [<i>Rakowo Małe – Różyńsk Wlk.</i>]	1+993	6+033	4,040
23	1925 N	Rękusy – Nowa Wieś Elcka [<i>Szarejki – Nowa Wieś Elcka</i>]	3+703	7+418	3,715
24	1933 N	Wysokie (dr kraj nr 16) – Pisanica – Sypitki – Wiśniowo Elckie [<i>Wysokie (dr kraj nr 16) – Pisanica – Sypitki</i>]	0+000	9+362	9,362
25	1939 N	Krzyżewo (dr kraj nr 16) – Borzymy – Lisewo [<i>Krzyżewo (dr kraj nr 16) – Borzymy</i>]	0+000	5+282	5,282
26	1945 N	Dorsze – Marcinowo – Kalinowo [<i>Marcinowo – Kalinowo</i>]	3+661	7+212	3,551
Razem - suma długości odcinków dróg w standardzie V					225,381 km

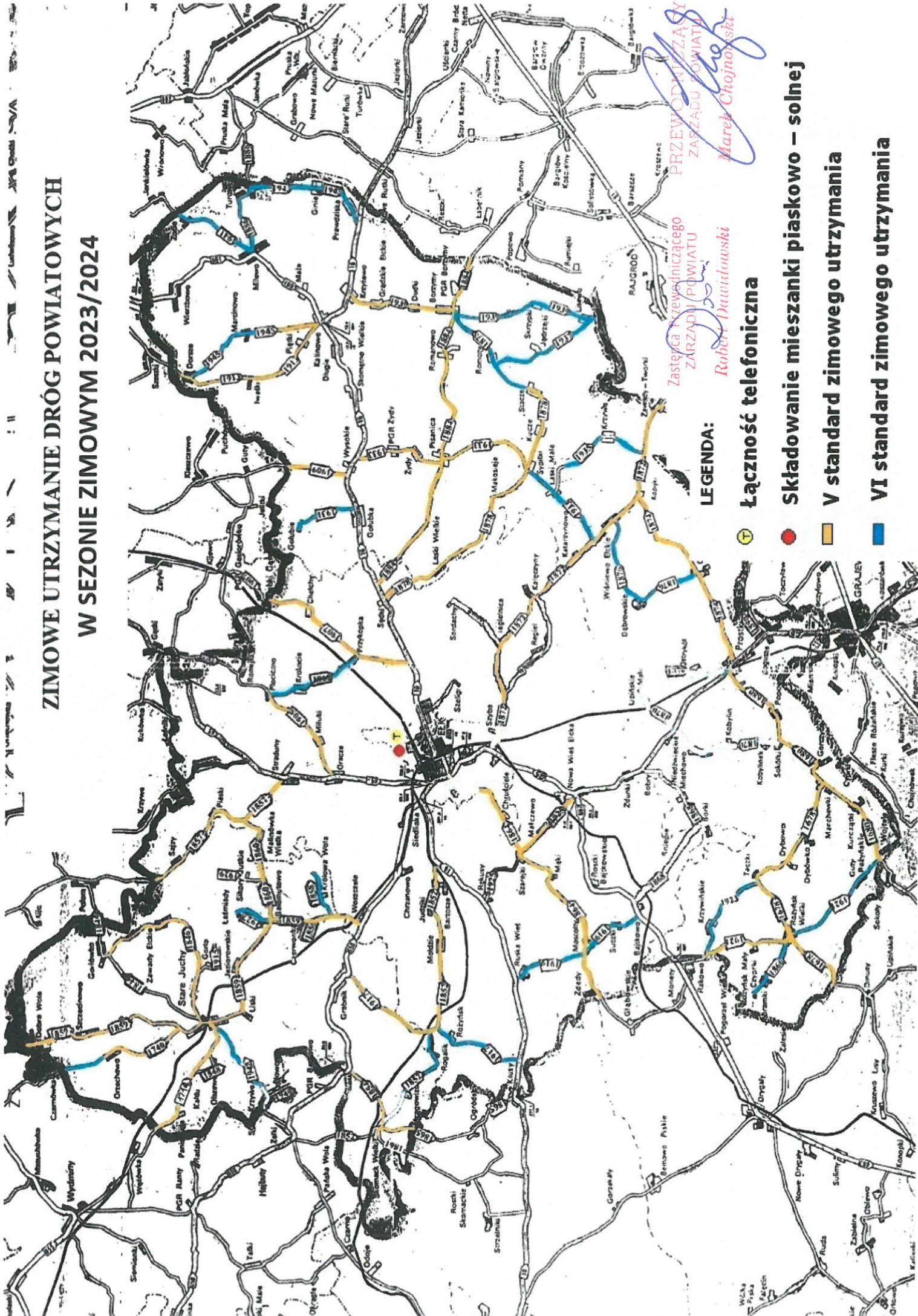
STANDARD VI

L.p.	Nr drogi	Nazwa drogi	Kilometraż		Długość odcinka drogi [km]
			Od	Do	
1	1740N	dr. nr 1738 N – Jurkowo Węgorzewskie – Lipowo – Gawliki Wlk. – Stare Juchy <i>[Czarnówka – Orzechowo]</i>	22+722	24+635	1,913
2	1852N	Zelki – Skomack Wlk. – Różyńsk – Bartosze – do dr. kraj. nr 16 <i>[Skomack Wlk. – Różyńsk]</i>	4+629 6+739	5+170 10+587	4,389
3	1858N	<i>[Od dr. nr 1859 – Królowa Wola]</i>	0+000	0+826	0,826
4	1862N	<i>[Płociczno – Przykopka]</i>	0+000	4+967	4,967
5	1866N	<i>[Czyprki – Rożyńsk Wlk.]</i>	0+000	3+399	3,399
6	1876N	<i>[Długosze – Dąbrowskie – Wiśniowo Elckie]</i>	0+000	7+108	7,108
7	1878N	Sędki – Sypitki – Stacze – Borzymy <i>[Stacze – Romoty – Borzymy]</i>	14+483	19+732	5,249
8	1886N	<i>[Milewo – Turowo – gr. woj (Chomontowo)]</i>	0+000	4+144	4,144
9	1917N	[Grabnik – Różyńsk – dr. kraj. Nr 16] <i>[Różyńsk – dr. kraj. Nr 16]</i>	4+840	9+945	5,105
10	1919N	<i>[Ruska Wieś – Mostolty – Suczki – Bajtkowo]</i>	0+000	6+789	6,789
11	1921N	Krzywińskie – Rożyńsk Wlk. – Guty Rożyńskie – Sokoły – Jeziorno <i>[Rożyńsk Wlk. – Guty – Sokoły]</i>	6+033	12+088	6,055
12	1923N	Rakowo Małe – Krzywińskie – Taczki <i>[Krzywińskie – Taczki]</i>	0+000	5+042	5,042
13	1927N	<i>[Laśmiady – Balamutowo]</i>	0+000	1+750	1,750
14	1931N	<i>[Golubie – Golubka (dr kraj nr 16)]</i>	0+000	3+081	3,081
15	1933N	Wysokie (dr kraj nr 16) – Pisanica – Sypitki – Wiśniowo Elckie <i>[Sypitki – Wiśniowo Elckie]</i>	9+362	14+178	4,816
16	1935N	Laski Małe – Krzywe – dr nr 1872 <i>[Cisy – Krzywe – dr nr 1872]</i>	2+954	6+800	3,846
17	1937N	<i>[Romoty – Jędrzejki – Lisewo]</i>	0+000	5+524	5,524
18	1939N	Krzyżewo (dr kraj nr 16) – Borzymy – Lisewo <i>[Borzymy – Lisewo]</i>	5+282	12+656	7,374
19	1941N	Jankielówka – Zocie – Milewo <i>[Zocie – Milewo]</i>	6+715	11+985	5,270
20	1942N	Zelki – Stare Krzywe – Stare Juchy <i>[gr. powiatu – Stare Krzywe – Stare Juchy]</i>	1+249 2+080 3+293	1+430 3+006 6+739	4,553
21	1943N	<i>[dr nr 1886 – Prawdziska – dr kraj nr 16]</i>	0+000	6+509	6,509
22	1945N	Dorsze – Marcinowo – Kalinowo <i>[Dorsze – Marcinowo]</i>	0+000	3+661	3,661
Razem - suma długości odcinków dróg w standardzie VI					101,370 km

Zastępca Przewodniczącego
ZARZĄDU POWIATU
Robert Dawidowski

PRZEWODNICZĄCY
ZARZĄDU POWIATU
Marck Chojnowski

ZIMOWE UTRZYMANIE DRÓG POWIATOWYCH W SEZONIE ZIMOWYM 2023/2024



Zastępca przewodniczącego
ZARZĄDU POWIATU

Robert Dawidowski

PRzewodniczący
ZARZĄDU POWIATU

Marek Chojnowski

LEGENDA:

-  Łączność telefoniczna
-  Składowanie mieszanki piaskowo – solnej
-  V standard zimowego utrzymania
-  VI standard zimowego utrzymania